

COMMUNE DE SAINT-SORNIN (17)

PLAN LOCAL D'URBANISME



6c – Plan du réseau d’assainissement des eaux usées Plan au 1/3 000^e (EAU17)

DOSSIER D’APPROBATION

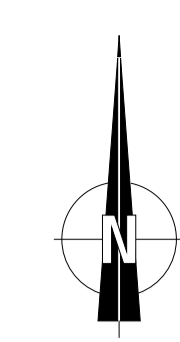
Conseil Municipal du 13/10/2021

Vu pour être annexé à la délibération du 13/10/2021

Monsieur le Maire

A handwritten signature in black ink, appearing to read 'M. J. J. J.', written over a horizontal line.

















RESEAU D'ASSAINISSEMENT DE SAINT-SORNIN

Exploitant : RESE

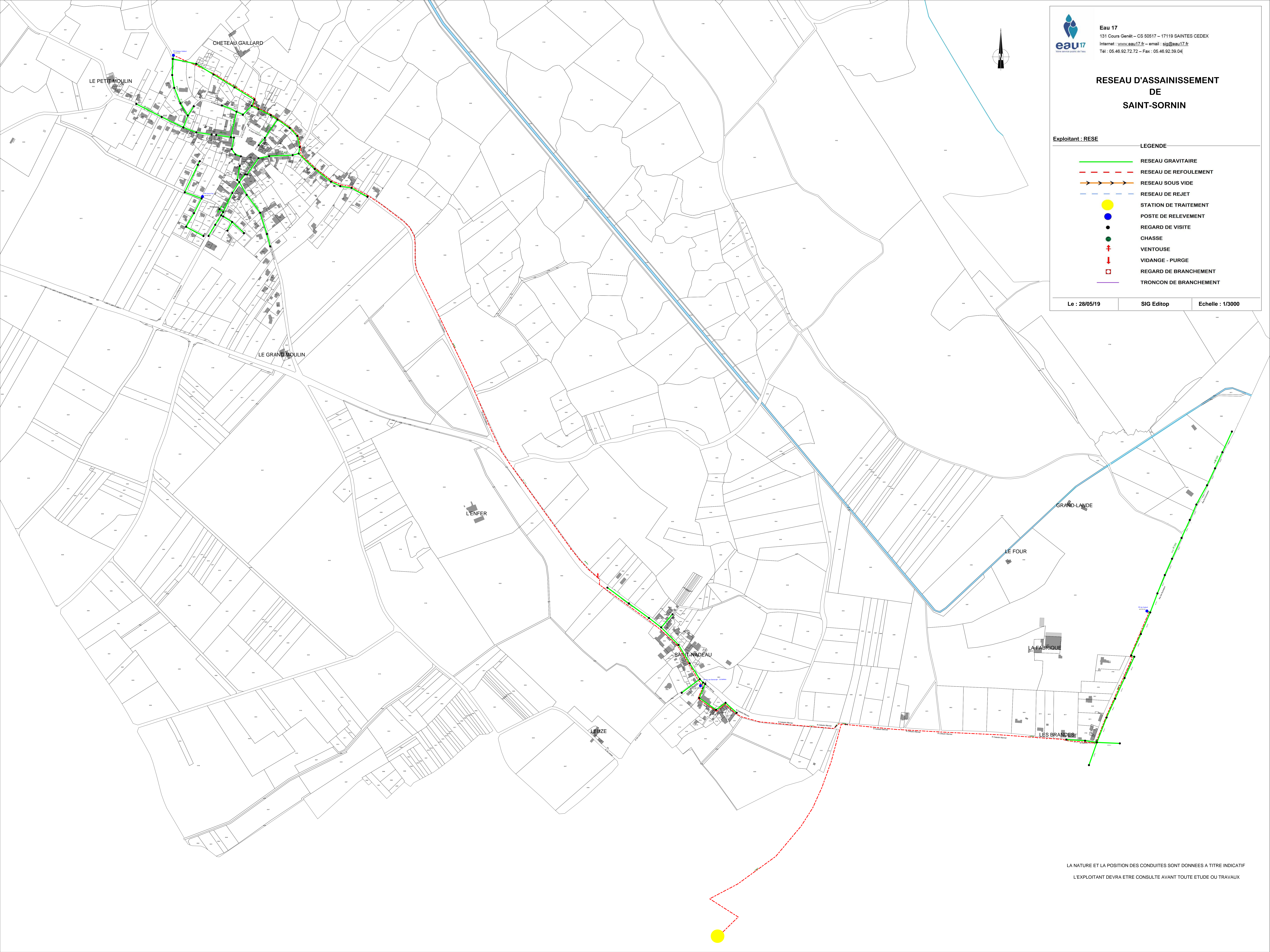
LEGENDE

-  RESEAU GRAVITAIRE
-  RESEAU DE REFOULEMENT
-  RESEAU SOUS VIDE
-  RESEAU DE REJET
-  STATION DE TRAITEMENT
-  POSTE DE RELEVEMENT
-  REGARD DE VISITE
-  CHASSE
-  VENTOUSE
-  VIDANGE - PURGE
-  REGARD DE BRANCHEMENT
-  TRONCON DE BRANCHEMENT

Le : 28/05/19

SIG Editop

Echelle : 1/3000



LA NATURE ET LA POSITION DES CONDUITES SONT DONNEES A TITRE INDICATIF
L'EXPLOITANT DEVRA ETRE CONSULTE AVANT TOUTE ETUDE OU TRAVAUX